











BUNDESWASSERSTRASSEN

-für Wasserski / Wassermotorrad zugelassene Strecken



Quelle: Fachstelle für Geodäsie und Geoinformatik, zur Verfügung gestellt gemäß GeoNutzV
 Stand: September 2019 W 166 w

Bundeswasserstraßen, die eine Länge von unter 5 km aufweisen, sind maßstabsbedingt teilweise nicht dargestellt.

- | | | | | |
|---|---|--|---|---|
|  |  | Strecke für Wasserski freigegeben |  | Generaldirektion Wasserstraßen und Schifffahrt (GDWS) |
|  |  | Strecke für Wassermotorrad freigegeben |  | Wasserstraßen- und Schifffahrtsamt (WSA) |
| |  | Besondere Festlegungen |  | Wasserstraßen-Neubauamt |
| |  | 2 Streckenabschnitte |  | Oberbehörde |